

VERTEUIL-SUR-CHARENTE

POURSAC

© IGN - SCAN25®

Commune de VERTEUIL-SUR-CHARENTE

Informations sur les risques naturels et technologiques majeurs pour l'application des I, II de l'article L 125-5 du code de l'environnement

PLAN DE PREVENTION DES RISQUES INONDATION

VALLEE DE LA CHARENTE ET DE L'ARGENTOR








Carte des zonages réglementaires

Echelle 1/10 000

EXTRAIT DU P.P.R. APPROUVE LE 09 DECEMBRE 2002

études & projets
Ingénieurs Conseils - Techniciens Agréés
Coordonnateurs Sécurité - Santé
BUREAU D'ETUDES TECHNIQUES
ET DIRECTION DES TRAVAUX
18 Av. de Grignolas 63102 BOUILLOLES BP 218 Tel. 04 78 23 17 28
Agence 074 rue de Charente 2 de Beau 75008 CHARENTAIS Tel. 04 78 68 03 61

LEGENDE

-  Zone rouge
-  Zone bleue
-  Limite de la zone inondable
-  Ligne de la hauteur d'eau égale à 1m
-  Limites de communes
-  Cote de sécurité en m NGF
-  Cours d'eau

